



# Tweedorpenwandeling

Door Gemeente Liedekerke

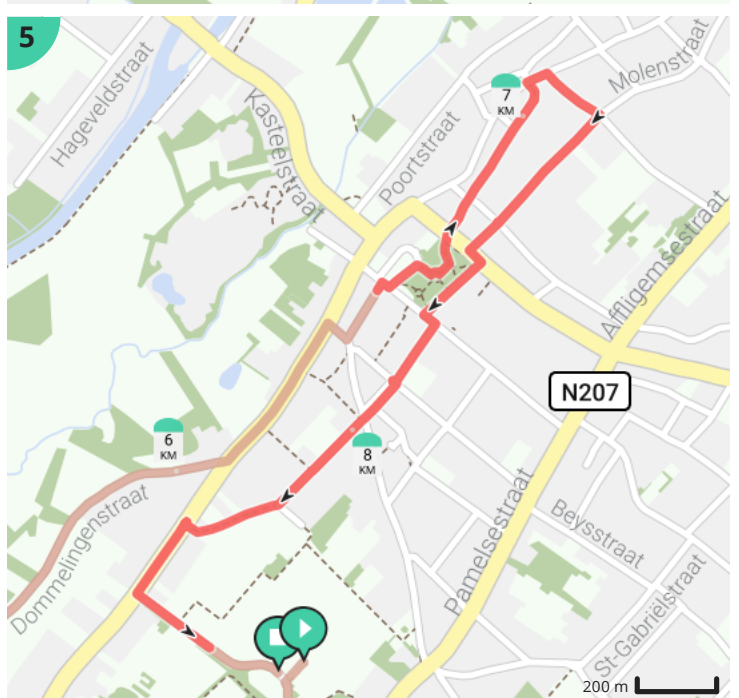
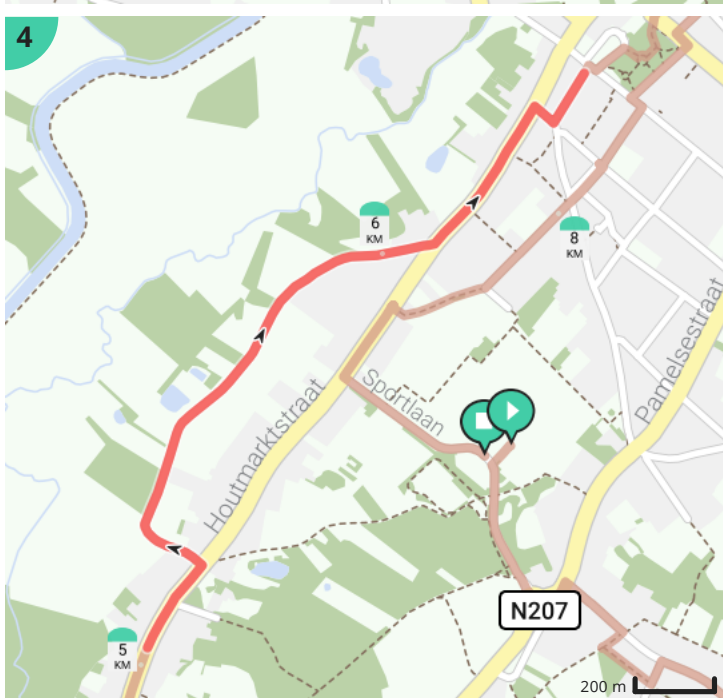
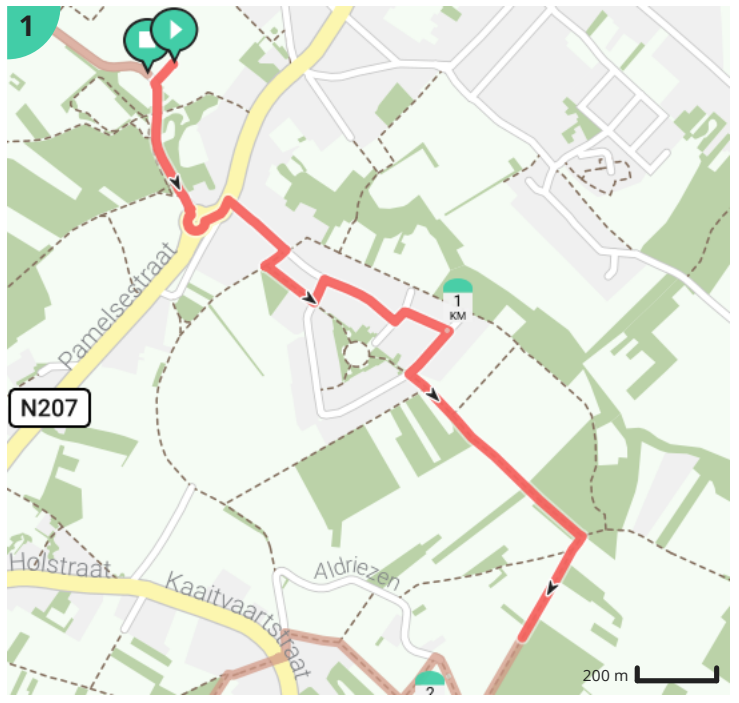
Bekijk op mobiel

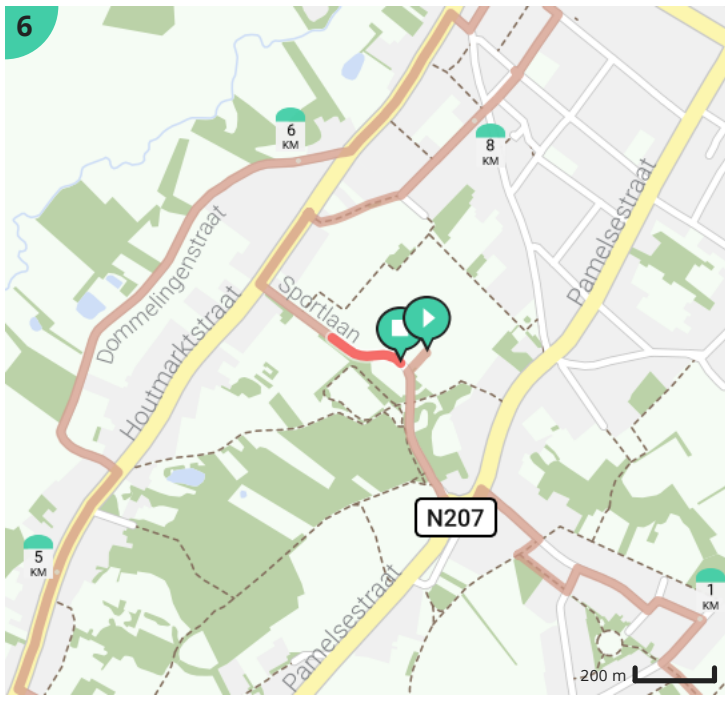
































- Lengte: 8.81 km
- Stijging: 51 m
- Moeilijkheidsgraad: 3/10
- Sportlaan, 1770 Liedekerke, Vlaanderen, België
- Sportlaan, 1770 Liedekerke, Vlaanderen, België
































## Legende

- Route
- Bezienswaardigheid
- Steilheid van beklimming
- Steilheid van afdaling





Totaal	Type	Kaart- nummer	Informatie	Uurrooster 6 km/h	Volgende
0.0 km		1		0 min	1 m
0.0 km		1		0 min	46 m
0.05 km		1	Sla links af op <b>Sportlaan (Liedekerke)</b>	0 min	235 m
0.28 km		1		2 min	2 m
0.29 km		1		2 min	2 m
0.29 km		1	Sla links af op <b>Sportlaan (Liedekerke)</b>	2 min	9 m
0.3 km		1	Sla rechts af op <b>Pamelsestraat (Liedekerke)</b>	2 min	122 m
0.42 km		1	Sla scherp rechts af op <b>Pijnegemstraat (Liedekerke)</b>	4 min	53 m
0.47 km		1	ga rechtdoor op <b>Pijnegemstraat (Liedekerke)</b>	4 min	75 m
0.55 km		1	ga rechtdoor op <b>Pijnegemstraat (Liedekerke)</b>	5 min	4 m
0.55 km		1	Sla rechts af op <b>Graesbaan (Liedekerke)</b>	5 min	45 m
0.6 km		1	Draai om en ga verder op <b>Graesbaan (Liedekerke)</b>	5 min	1 m
0.6 km		1		6 min	105 m
0.71 km		1	Sla links af op <b>Jagerspad (Liedekerke)</b>	7 min	44 m
0.75 km		1	Sla rechts af op <b>Pijnegemstraat (Liedekerke)</b>	7 min	1 m
0.75 km		1	Links afbuigen op <b>Pijnegemstraat (Liedekerke)</b>	7 min	143 m
0.9 km		1	Sla links af op <b>Pijnegemstraat (Liedekerke)</b>	8 min	1 m
0.9 km		1	ga rechtdoor op <b>Pijnegemstraat (Liedekerke)</b>	8 min	21 m
0.92 km		1	Rechts afbuigen op <b>Pijnegemstraat (Liedekerke)</b>	9 min	85 m
1.0 km		1	Sla scherp rechts af op <b>Slochtestraat (Liedekerke)</b>	10 min	102 m
1.11 km		1		11 min	5 m
1.11 km		1		11 min	402 m
1.51 km		1		15 min	6 m
1.52 km		1		15 min	384 m
1.91 km		2	Sla scherp rechts af op <b>Aldriesen (Roosdaal)</b>	19 min	23 m
1.93 km		2	ga rechtdoor op <b>Aldriesen (Roosdaal)</b>	19 min	114 m
2.04 km		2		20 min	97 m
2.14 km		2	Sla rechts af op <b>Aldriesen (Roosdaal)</b>	21 min	245 m
2.39 km		2	Sla scherp links af op <b>Aldriesen (Roosdaal)</b>	23 min	41 m
2.43 km		2		24 min	11 m

2.44 km		2	Sla rechts af op <b>Kaaitvaartstraat (Roosdaal)</b>	24 min	1 m
2.44 km		2	Draai om en ga verder op <b>Kaaitvaartstraat (Roosdaal)</b>	24 min	1 m
2.44 km		2		24 min	93 m
2.54 km		2		25 min	315 m
2.85 km		2		28 min	1 m
2.85 km		2		28 min	526 m
3.38 km		3	ga rechtdoor op <b>Boucholtstraat (Roosdaal)</b>	33 min	93 m
3.47 km		3	ga rechtdoor op <b>Boucholtstraat (Roosdaal)</b>	34 min	2 m
3.48 km		3	Sla links af op <b>Pamelsestraat (Roosdaal)</b>	34 min	61 m
3.54 km		3		35 min	380 m
3.92 km		3		39 min	219 m
4.14 km		3	ga rechtdoor op <b>Briefveld (Liedekerke)</b>	41 min	63 m
4.2 km		3	Rechts afbuigen op <b>Briefveld (Liedekerke)</b>	41 min	40 m
4.24 km		3		42 min	219 m
4.46 km		3	Sla links af op <b>Keirekenslos (Liedekerke)</b>	44 min	56 m
4.52 km		3	ga rechtdoor op <b>Keirekenslos (Liedekerke)</b>	45 min	22 m
4.54 km		3	Sla links af op <b>Holstraat (Liedekerke)</b>	45 min	19 m
4.56 km		3		45 min	144 m
4.7 km		3		47 min	41 m
4.74 km		3	ga rechtdoor op <b>Bouchtweg (Liedekerke)</b>	47 min	41 m
4.79 km		3	ga rechtdoor op <b>Bouchtweg (Liedekerke)</b>	47 min	2 m
4.79 km		3	Sla rechts af op <b>Houtmarktstraat (Liedekerke)</b>	47 min	420 m
5.21 km		4	Sla links af op <b>Dommelingenstraat (Liedekerke)</b>	52 min	210 m
5.42 km		4	ga rechtdoor op <b>Dommelingenstraat (Liedekerke)</b>	54 min	668 m
6.09 km		4	ga rechtdoor op <b>Dommelingenstraat (Liedekerke)</b>	1 h 0 min	10 m
6.1 km		4	Links afbuigen op <b>Houtmarktstraat (Liedekerke)</b>	1 h 0 min	297 m
6.4 km		4	Sla rechts af op <b>Vijfhoekstraat (Liedekerke)</b>	1 h 3 min	36 m
6.43 km		4	ga rechtdoor op <b>Vijfhoekstraat (Liedekerke)</b>	1 h 4 min	7 m
6.44 km		4	Sla links af op <b>Kerkstraat (Liedekerke)</b>	1 h 4 min	115 m
6.55 km		5	Sla rechts af op <b>Warandestraat (Liedekerke)</b>	1 h 5 min	17 m
6.57 km		5	Sla links af op <b>Gemeenteplein (Liedekerke)</b>	1 h 5 min	62 m

6.64 km		5		1 h 6 min	29 m
6.66 km		5		1 h 6 min	14 m
6.68 km		5		1 h 6 min	82 m
6.76 km		5	Rechts afbuigen op <b>Paardeputstraat (Liedekerke)</b>	1 h 7 min	150 m
6.91 km		5	ga rechtdoor op <b>Paardeputstraat (Liedekerke)</b>	1 h 9 min	124 m
7.04 km		5		1 h 10 min	39 m
7.08 km		5	Sla scherp rechts af op <b>Stationsstraat (Liedekerke)</b>	1 h 10 min	38 m
7.11 km		5	Sla rechts af op <b>Papenbergstraat (Liedekerke)</b>	1 h 11 min	13 m
7.13 km		5	ga rechtdoor op <b>Papenbergstraat (Liedekerke)</b>	1 h 11 min	104 m
7.23 km		5	Sla rechts af op <b>Molenstraat (Liedekerke)</b>	1 h 12 min	3 m
7.24 km		5	ga rechtdoor op <b>Molenstraat (Liedekerke)</b>	1 h 12 min	255 m
7.49 km		5		1 h 14 min	1 m
7.49 km		5		1 h 14 min	1 m
7.49 km		5	Sla rechts af op <b>Molenstraat (Liedekerke)</b>	1 h 14 min	69 m
7.56 km		5	Sla links af op <b>Opperstraat (Liedekerke)</b>	1 h 15 min	29 m
7.59 km		5	Sla rechts af op <b>Steinfurtdreef (Liedekerke)</b>	1 h 15 min	131 m
7.72 km		5	ga rechtdoor op <b>Steinfurtdreef (Liedekerke)</b>	1 h 17 min	4 m
7.73 km		5	Sla links af op <b>Warandestraat (Liedekerke)</b>	1 h 17 min	25 m
7.75 km		5	Sla rechts af op <b>Heuvelkouterweg (Liedekerke)</b>	1 h 17 min	125 m
7.88 km		5	Sla rechts af op <b>Beysstraat (Liedekerke)</b>	1 h 18 min	5 m
7.89 km		5	Draai om en ga verder op <b>Beysstraat (Liedekerke)</b>	1 h 18 min	8 m
7.89 km		5		1 h 18 min	87 m
7.98 km		5	ga rechtdoor op <b>Heuvelkouterweg (Liedekerke)</b>	1 h 19 min	206 m
8.19 km		5		1 h 21 min	176 m
8.37 km		5	Sla rechts af op <b>Houtmarktstraat (Liedekerke)</b>	1 h 23 min	4 m
8.37 km		5	Draai om en ga verder op <b>Houtmarktstraat (Liedekerke)</b>	1 h 23 min	135 m
8.51 km		5	Sla links af op <b>Sportlaan (Liedekerke)</b>	1 h 25 min	290 m
8.8 km		6	Sportlaan	1 h 27 min	